



**РОССИЙСКАЯ ФЕДЕРАЦИЯ
КАМЧАТСКИЙ КРАЙ
ПОСТАНОВЛЕНИЕ
АДМИНИСТРАЦИИ ЕЛИЗОВСКОГО ГОРОДСКОГО ПОСЕЛЕНИЯ**

от 13 марта 2023 г.
г. Елизово

№ 219-п

Об утверждении изменений в градостроительную документацию по планировке и межеванию на часть территории кадастрового квартала 41:05:0101005 в границах застройки жилых кварталов № 13, № 15 микрорайона Аэропорт Елизовского городского поселения

Руководствуясь статьей 46 Градостроительного кодекса Российской Федерации, пунктом 20 части 1 статьи 14 Федерального закона от 06.10.2003 № 131-ФЗ «Об общих принципах организации местного самоуправления в Российской Федерации», пунктом 13 части 1 статьи 32 Федерального закона от 13.07.2015 № 218-ФЗ «О государственной регистрации недвижимости», Уставом Елизовского городского поселения Елизовского муниципального района в Камчатском крае, муниципальным нормативным правовым актом «Положение о порядке проведения общественных обсуждений и публичных слушаний в Елизовском городском поселении по вопросам градостроительной деятельности», утвержденным Решением Собрания депутатов Елизовского городского поселения от 28.06.2018 № 378, с учетом протокола и заключения о результатах публичных слушаний от 23.12.2022, постановления администрации Елизовского городского поселения от 02.03.2018 № 232-п «Об утверждении градостроительной документации по планировке и межеванию на часть территории кадастрового квартала 41:05:0101005 в границах застройки жилых кварталов № 13, № 15 микрорайона Аэропорт Елизовского городского поселения»,

ПОСТАНОВЛЯЮ:

1. Утвердить следующие изменения в градостроительную документацию по планировке и межеванию на часть территории кадастрового квартала 41:05:0101005 в границах застройки жилых кварталов № 13, № 15 микрорайона Аэропорт Елизовского городского поселения, утвержденную

постановлением администрации Елизовского городского поселения от 02.03.2018 № 232-п:

1.1. строку 4 образуемого земельного участка ЗУ4 Таблицы 2 Ведомости образуемых земельных участков (ЗУ) раздела 5 Сведения о земельных участках, подлежащих образованию и подлежащих образованию путем перераспределения, изложить в следующей редакции:

«

4	ЗУ4	Российская Федерация, Камчатский край, Елизовский муниципальный район, г. Елизово, улица Инженерная	Земли населен- ных пунктов	Для индивидуаль- ного жилищного строительства	1597	-	-
---	-----	--------------------------------------------------------------------------------------------------------------	-------------------------------	-----------------------------------------------------	------	---	---

»;

1.2. строку 5 образуемого земельного участка ЗУ 5 Таблицы 2 Ведомости образуемых земельных участков (ЗУ) раздела 5 Сведения о земельных участках, подлежащих образованию и подлежащих образованию путем перераспределения, исключить;

1.3. в Ведомости образуемых земельных участков (ЗУ) раздела 5 Сведения о земельных участках, подлежащих образованию и подлежащих образованию путем перераспределения, исключить слова: «Земельные участки ЗУ2-ЗУ5 образованы для индивидуального жилищного строительства и подлежат регистрации в ГКН»;

1.4. в строке 2 таблицы 3 Ведомости образуемых земельных участков (ЗУ) путем перераспределения раздела 5 Сведения о земельных участках, подлежащих образованию и подлежащих образованию путем перераспределения, слова «ЗУ 5» заменить словами «ЗУ6»;

1.5. таблицу 3 Ведомости образуемых земельных участков (ЗУ) путем перераспределения раздела 5 Сведения о земельных участках, подлежащих образованию и подлежащих образованию путем перераспределения, дополнить строкой 3 следующего содержания:

«

3	ЗУ5	Российская Федерация, Камчатский край, Елизовский муниципальный район, г. Елизово, улица Магистральная, 52А	Земли населенна пунктов	Для индивидуаль ного жилищного строительства	1858	41:05:0101005: 2019	1459	частная собствен ность	-
						-	399	-	-

»;

1.6. в Ведомости образуемых земельных участков (ЗУ) путем перераспределения раздела 5 Сведения о земельных участках, подлежащих

образованию и подлежащих образованию путем перераспределения, исключить слова: «Земельные участки ЗУ7, ЗУ8 образованы для индивидуального жилищного строительства и подлежат регистрации в ГКН»;

1.7. в разделе 6 Ведомость координат образуемых земельных участков, слова:

«

ЗУ4		
27	576066.48	1397192.18
26	576081.96	1397207.63
25	576095.40	1397223.90
33	576066.50	1397252.70
34	576046.85	1397235.35
35	576041.55	1397241.16
36	576030.65	1397231.36
37	576034.11	1397224.09
27	576066.48	1397192.18

»

заменить словами:

«

ЗУ4		
1	576066.48	1397192.18
2	576081.96	1397207.63
3	576089.08	1397216.58
4	576059.21	1397246.28
5	576046.85	1397235.35
6	576041.55	1397241.16
7	576030.65	1397231.36
8	576034.11	1397224.09
1	576066.48	1397192.18

»;

1.8. в разделе 6 Ведомость координат образуемых земельных участков, слова:

«

ЗУ5		
24	576121.00	1397254.88
44	576094.79	1397278.62
38	576086.60	1397271.07
43	576071.76	1397257.37
33	576066.50	1397252.70
25	576095.40	1397223.90
24	576121.00	1397254.88

»

заменить словами:

«

ЗУ5		
1	576089.08	1397216.58
2	576095.12	1397224.18
3	576120.16	1397255.64
4	576094.78	1397278.63
5	576086.60	1397271.07
6	576071.76	1397257.37
7	576066.49	1397252.71
8	576059.21	1397246.28
1	576089.08	1397216.58

»;

1.9. план межевания территории изложить в редакции согласно приложению к настоящему постановлению;

1.10. схему образуемых земельных участков исключить.

2. Управлению архитектуры и градостроительства администрации Елизовского городского поселения направить экземпляр настоящего постановления в ФГБУ «ФКП Росреестра» по Камчатскому краю.

3. Муниципальному казенному учреждению «Служба по обеспечению деятельности администрации Елизовского городского поселения» опубликовать (обнародовать) настоящее постановление в средствах массовой информации и разместить в информационно-телекоммуникационной сети «Интернет» на официальном сайте администрации Елизовского городского поселения.

4. Контроль за исполнением настоящего постановления возложить на заместителя Главы администрации Елизовского городского поселения.

5. Настоящее постановление вступает в силу со дня его подписания.








Глава администрации
Елизовского городского поселения

В.А. Масло

ПЛАН МЕЖЕВАНИЯ ТЕРРИТОРИИ



Условные обозначения:

-  условная граница территории планировки и межевания
-  ЗУ зарегистрированные в ГКН
-  ЗУ участвующие в перераспределении
-  ЗУ формируемые в муниципальную собственность
-  ЗУ формируемые в состав улично-дорожной сети
-  здания, сооружения
-  граница кадастрового квартала

Исполнил	Мальшева Я.В.		
План межевания территории		чертеж	2 М 1 : 1200
		Общество с ограниченной ответственностью "ЗЕМАГЕНТСТВО"	