
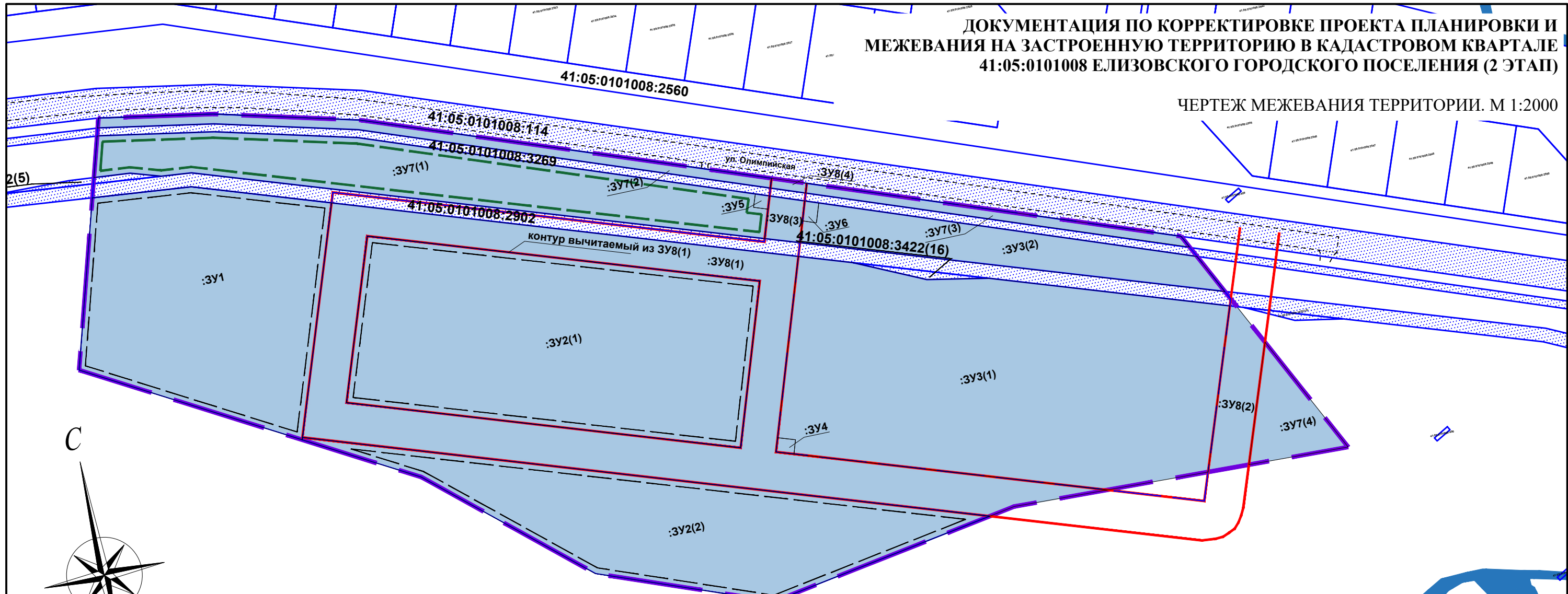




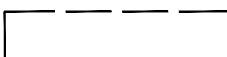
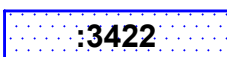

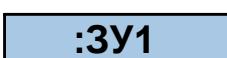

ДОКУМЕНТАЦИЯ ПО КОРРЕКТИРОВКЕ ПРОЕКТА ПЛАНИРОВКИ И
МЕЖЕВАНИЯ НА ЗАСТРОЕННУЮ ТЕРРИТОРИЮ В КАДАСТРОВOM КВАРТАЛЕ
41:05:0101008 ЕЛИЗОВСКОГО ГОРОДСКОГО ПОСЕЛЕНИЯ (2 ЭТАП)

ЧЕРТЕЖ МЕЖЕВАНИЯ ТЕРРИТОРИИ. М 1:2000



УСЛОВНЫЕ ОБОЗНАЧЕНИЯ

ГРАНИЦЫ

-  Граница проекта планировки
-  Границы планируемых элементов планировочной структуры
-  Линии отступа от красных линий
-  Границы существующих неизменяемых земельных участков с кадастровым номером (в границах проекта межевания)
-  Границы зон сохранения природного ландшафта
-  Границы образуемых земельных участков с условным номером
-  Красные линии

Примечание:

1. Приказом Минстроя России от 25.04.2017 № 738/пр утверждены следующие Виды элементов планировочной структуры: район; микрорайон; квартал; территория общего пользования территория садоводческого огороднического или дачного некоммерческого объединения граждан; территория транспортно пересадочного узла; территория занятая линейным объектом и (или) предназначенная для размещения линейного объекта; улично- дорожная сеть.
2. Публичные сервитуты не образуются.

						2020г.	053-06.2020-ПП		
						Документация по корректировке проекта планировки и межевания на застроенную территорию в кадастровом квартале 41:05:0101008 Елизовского городского поселения (2 этап)			
Изм.	Кол.уч	Лист	№док.	Подп.	Дата	Основная часть проекта межевания территории	Стадия	Лист	Листов
Разработал	Боровикова			<i>Бор</i>	08/20		ПМТ	01	01
Проверил	Харламова			<i>Хар</i>	08/20	Чертеж межевания территории. М 1:2000 (Территория №3)	ООО "ФРАКТАЛ"		
Н. контр.	Харламова			<i>Хар</i>	08/20				
Утвердил	Харламова			<i>Хар</i>	08/20				