

Утверждена

(наименование документа об утверждении, включая наименования

органов государственной власти или органов местного

самоуправления, принявших решение об утверждении схемы

или подписавших соглашение о перераспределении земельных участков

от _____ № _____

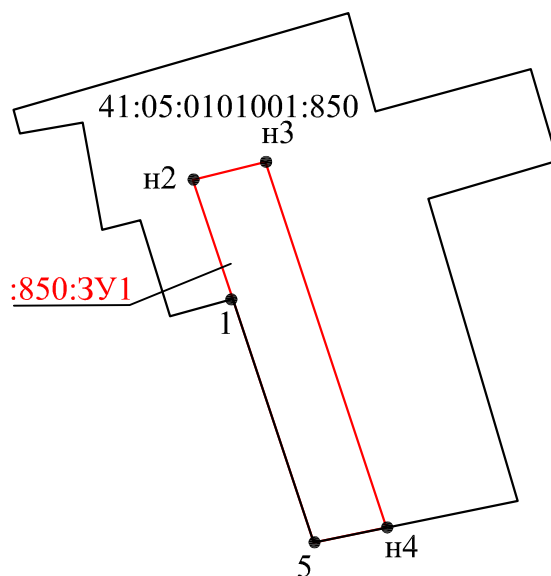
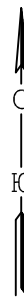
**Схема расположения земельного участка или земельных участков
на кадастровом плане территории**

Условный номер земельного участка: 41:05:0101001:850:3У1

Площадь земельного участка: 496 кв.м






Обозначение характерных точек границ	Координаты. м	
	X	Y
1	2	3
1	579100.89	1394529.63
н2	579116.65	1394524.34
н3	579118.99	1394533.93
н4	579070.65	1394549.95
5	579068.69	1394540.33
1	579100.89	1394529.63

Чертеж земельных участков и их частей



Масштаб 1 : 1000

Условные обозначения:

-  - существующая часть границы земельного участка, имеющиеся в ЕГРН сведения о которой достаточны для определения ее местоположения
-  - вновь образованная часть границы земельного участка, сведения о которой достаточны для определения ее местоположения
-  :850:3У1 - обозначение образуемого земельного участка
-  n1 - обозначение новой характерной точки границы земельного участка , в отношении которого выполняются кадастровые работы
-  1 - обозначение существующей точки границы земельного участка , в отношении которого выполняются кадастровые работы