



**РЕГИОН  
ПРОЕКТ**

ИНЖЕНЕРНЫЕ ИЗЫСКАНИЯ И  
ПРОЕКТИРОВАНИЕ

СРО-П-172-25062012 Ассоциация СРО «Содружество проектных организаций»  
СРО-И-018-30122009 Ассоциация СРО «Балтийское объединение изыскателей»

Заказчик – КГКУ «Управление автомобильных дорог Камчатского края»

**«Реконструкция мостового перехода через руч. Хуторской  
на км 1+698 автомобильной дороги Елизово – Паратунка,  
4км – п. Садовый – Учебный центр»**

**ДОКУМЕНТАЦИЯ ПО ПЛАНИРОВКЕ ТЕРРИТОРИИ**

**ПРОЕКТ МЕЖЕВАНИЕ ТЕРРИТОРИИ**

**20-11/01-ПМТ-ОЧ**

**Том 1. Основная часть**

Изм.	№ док.	Подп.	Дата

Иркутск, 2022



**РЕГИОН  
ПРОЕКТ**

ИНЖЕНЕРНЫЕ ИЗЫСКАНИЯ И  
ПРОЕКТИРОВАНИЕ

СРО-П-172-25062012 Ассоциация СРО «Содружество проектных организаций»  
СРО-И-018-30122009 Ассоциация СРО «Балтийское объединение изыскателей»

Заказчик – КГКУ «Управление автомобильных дорог Камчатского края»

**«Реконструкция мостового перехода через руч. Хуторской  
на км 1+698 автомобильной дороги Елизово – Паратунка,  
4км – п. Садовый – Учебный центр»**

**ДОКУМЕНТАЦИЯ ПО ПЛАНИРОВКЕ ТЕРРИТОРИИ**

**ПРОЕКТ МЕЖЕВАНИЯ ТЕРРИТОРИИ**

**20-11/01-ПМТ-ОЧ**

**Том 1. Основная часть**

Главный инженер проекта

Генеральный директор



А. Л. Кыштымов

Е. В. Школьников

Иркутск, 2022

Взам. Инв. №

Подп. и дата

Инв. № подл.

Обозначение	Наименование	Примечание
20-11/01-ПМТ-ОЧ-С	Содержание	
20-11/01-СДПТ	Состав документации по планировке территории	
20-11/01-ПМТ-ОЧ-ГЧ	<b>Раздел 1 Проект межевания территории. Графическая часть</b>	
20-11/01-ПМТ-ОЧ-ГЧ	Чертеж межевания территории	
20-11/01-ПМТ-ОЧ-ТЧ	<b>Раздел 2 Проект межевания территории. Пояснительная записка</b>	

Согласовано

Взам. Инв. №

Подп. и дата

Инв. № подл.

Изм.	Кол.уч	Лист	№ док.	Подп.	Дата
Разработал	Волкова			<i>Волкова</i>	0421
Проверил	Полубоярова			<i>Полубоярова</i>	0421
ГИП	Кыштымов			<i>Кыштымов</i>	0421
Н. контр.	Баклагин			<i>Баклагин</i>	0421

20-11/01-ПМТ-ОЧ-С

Содержание

Стадия	Лист	Листов
П		1
ООО «РегионПроект»		

Номер тома	Обозначение	Наименование	Примечание
1	20-11/01-ППТ-ОЧ	Проект планировки территории. Основная часть	
2	20-11/01-ППТ-МО	Материалы по обоснованию проекта планировки территории	
1	20-11/01-ПМТ-ОЧ	Проект межевания территории. Основная часть	
2	20-11/01-ПМТ-МО	Материалы по обоснованию проекта межевания территории	

Согласовано

Взам. Инв. №

Подп. и дата

Инв. № подл.

Изм.	Кол.уч	Лист	№ док.	Подп.	Дата
Разработал	Волкова			<i>Волкова</i>	0421
Проверил	Полубоярова			<i>Полубоярова</i>	0421
ГИП	Кыштым			<i>Кыштым</i>	0421
Н. контр.	Баклагин			<i>Баклагин</i>	0421

20-11/01-СДПТ

Состав документации  
по планировке территории

Стадия	Лист	Листов
П		1
ООО «РегионПроект»		

РАЗДЕЛ 1 ПРОЕКТ МЕЖЕВАНИЯ ТЕРРИТОРИИ. ГРАФИЧЕСКАЯ ЧАСТЬ

Включает в себя:

Чертежи межевания территории

Согласовано

Взам. Инв. №

Подп. и дата

Инв. № подл.

Изм.	Кол.уч	Лист	№ док.	Подп.	Дата
Разработал		Волкова		<i>Волкова</i>	04.21
Проверил		Полубоярова		<i>Полубоярова</i>	04.21
ГИП		Кыштым		<i>Кыштым</i>	04.21
Н. контр.		Баклагин		<i>Баклагин</i>	04.21

18-04/02-ПМТ-ОЧ-ГЧ

Проект межевания территории.  
Графическая часть.

Стадия	Лист	Листов
П		1
ООО «РегионПроект»		



# ЧЕРТЁЖ МЕЖЕВАНИЯ ТЕРРИТОРИИ

РЕКОНСТРУКЦИЯ МОСТОВОГО ПЕРЕХОДА ЧЕРЕЗ РУЧ. ХУТОРСКОЙ НА КМ 1+698 АВТОМОБИЛЬНОЙ ДОРОГИ ЕЛИЗОВО - ПАРАТУНКА, 4 КМ - П. САДОВЫЙ - УЧЕБНЫЙ ЦЕНТР  
 М 1 : 500

**УСЛОВНЫЕ ОБОЗНАЧЕНИЯ:**

**ГРАНИЦЫ:**

- Красные линии: Линии отступа от красных линий
- Граница территории, в отношении которой осуществляется подготовка проекта межевания
- Граница зоны планируемого размещения линейного объекта (Граница планируемого элемента планировочной структуры)
- Граница существующего элемента планировочной структуры (автомобильные дороги общего пользования регионального или межмуниципального значения)
- Граница зоны размещения линейного объекта, подлежащего реконструкции в связи с изменением его местоположения - линии электропередачи напряжением 0,4 кВ
- Граница зоны размещения существующего элемента планировочной структуры - линии электропередачи напряжением 0,4 кВ
- Граница зоны размещения линейного объекта, подлежащего реконструкции в связи с изменением его местоположения - линии электропередачи напряжением 10 кВ
- Граница зоны размещения существующего элемента планировочной структуры - линии электропередачи напряжением 10 кВ
- Граница земельных участков в соответствии с данными ЕГРН, имеющих сведения о которой достаточно для определения ее местоположения
- Граница кадастрового квартала
- Граница образуемых земельных участков для размещения линейного объекта
- Граница образуемых земельных участков на период реконструкции линейного объекта
- Граница образуемых земельных участков для размещения опор линий электропередачи 0,4кВ и 10кВ (возможно установление публичного сервитута)

**ЗУ1**  
 Площадь ЗУ, кв.м.  
 (№ контура - площадь, кв.м.)

**ЗУ1**  
 Площадь ЗУ, кв.м.  
 (№ контура - площадь, кв.м.)

**ЗУ1**  
 Площадь ЗУ, кв.м.  
 (№ контура - площадь, кв.м.)

**41:05:0101003**  
 179

Обозначение кадастрового номера кадастрового квартала  
 Обозначение кадастрового номера земельного участка

ЕЛИЗОВСКОЕ ГОРОДСКОЕ ПОСЕЛЕНИЕ

НАЧАЛО ТРАССЫ ПК0+00  
 Соответствует 1+553 сущ км автомобильной дороги Елизово - Паратунка, 4 км - п. Садовый - Учебный центр

ЕЛИЗОВСКОЕ ГОРОДСКОЕ ПОСЕЛЕНИЕ

КОНЕЦ ТРАССЫ ПК2+81.26  
 Соответствует 1+834 сущ км автомобильной дороги Елизово - Паратунка, 4 км - п. Садовый - Учебный центр

**КАТЕГОРИЯ ЗЕМЕЛЬ ПО ЦЕЛЕВОМУ НАЗНАЧЕНИЮ:**

Проект Сум

- ЗЕМЛИ НАСЕЛЕННЫХ ПУНКТОВ
- ЗЕМЛИ, ГОСУДАРСТВЕННАЯ СОБСТВЕННОСТЬ НА КОТОРЫЕ НЕ РАЗГРАНИЧЕНА
- ЗЕМЛИ ВОДНОГО ФОНДА

**ИНЖЕНЕРНАЯ И ТРАНСПОРТНАЯ ИНФРАСТРУКТУРА:**

Проект Сум

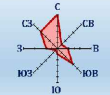
- Перустрояемые ВЛ
- Линии ВЛ подлежащие переустройству
- Ось трассы проектируемого линейного объекта - автомобильной дороги

**ПРИМЕЧАНИЕ:**

- В границах территории, применительно к которой осуществляется подготовка проекта межевания, отсутствуют существующие земельные участки, подлежащие изъятию для государственных или муниципальных нужд.
- Обураемые земельные участки, существующие земельные участки, в отношении которых предполагается резервирование для государственных или муниципальных нужд настоящим проектом межевания территории не предусматриваются.
- Особо охраняемые природные территории федерального, регионального, местного значения отсутствуют.
- Объекты культурного наследия отсутствуют.
- План подготовлен в соответствии с актуальными сведениями Государственного кадастра недвижимости, представленных ФФБ БУ "ФКП Федеральной службы государственной регистрации, кадастра и картографии" по Камчатскому краю, декабрь 2021г.
- План выполнен на топографической основе по материалам изысканий, выполненных ООО "КамчатСтройИзыскания" в ноябре - декабре 2020г.
  - Система высот - Балтийская 1977 г.
  - Система координат - МСК-41
  - Сечение рельефа горизонтальными через 0,5 м.
- Техническая категория автомобильной дороги принята - УЛИЦА РАЙОННОГО ЗНАЧЕНИЯ (СП 42.133.30.2016)
- Граница зон придорожных полос не установлена (ст. 26 Федерального закона №257-ФЗ от 08.11.2007г.)

					20-11/01-ПМТ-04-ГЧ-1		
					Реконструкция мостового перехода через руч. Хуторской на км 1+698 автомобильной дороги Елизово - Паратунка, 4 км - п. Садовый - Учебный центр		
Изм.	Коп.уч.	Лист	№ док.	Подп.	Дата	ПРОЕКТ МЕЖЕВАНИЯ ТЕРРИТОРИИ	Стадия Лист Листов П 1
Разработал	Волкова	Волкова	04.21				
Проверил	Полубоярова	Полубоярова	04.21				
Н.контр.	Баклагин		04.21			Чертёж межевания территории М 1:500	ООО «РегионПроект»
ГИП	Кыштымов		04.21				

Годовая роза ветров:  
ст. Петропавловск-  
Камчатский  
Шторм 11%

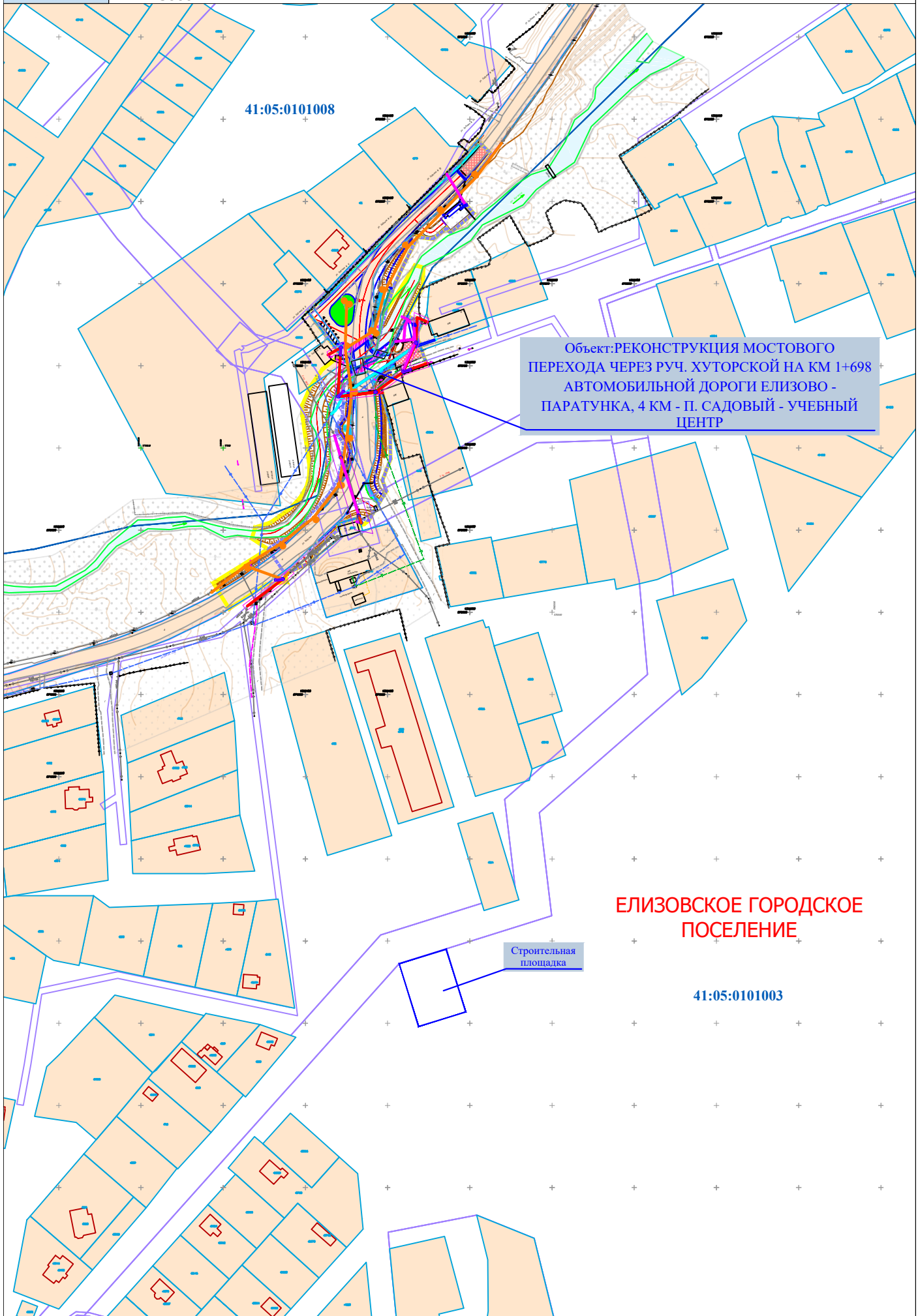


# СХЕМА РАСПОЛОЖЕНИЯ ОБЪЕКТА

РЕКОНСТРУКЦИЯ МОСТОВОГО ПЕРЕХОДА ЧЕРЕЗ РУЧ. ХУТОРСКОЙ НА КМ 1+698

АВТОМОБИЛЬНОЙ ДОРОГИ ЕЛИЗОВО - ПАРАТУНКА, 4 КМ - П. САДОВЫЙ - УЧЕБНЫЙ ЦЕНТР

М 1 : 3000



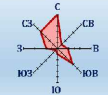
41:05:0101008

Объект: РЕКОНСТРУКЦИЯ МОСТОВОГО ПЕРЕХОДА ЧЕРЕЗ РУЧ. ХУТОРСКОЙ НА КМ 1+698  
АВТОМОБИЛЬНОЙ ДОРОГИ ЕЛИЗОВО - ПАРАТУНКА, 4 КМ - П. САДОВЫЙ - УЧЕБНЫЙ ЦЕНТР

ЕЛИЗОВСКОЕ ГОРОДСКОЕ ПОСЕЛЕНИЕ

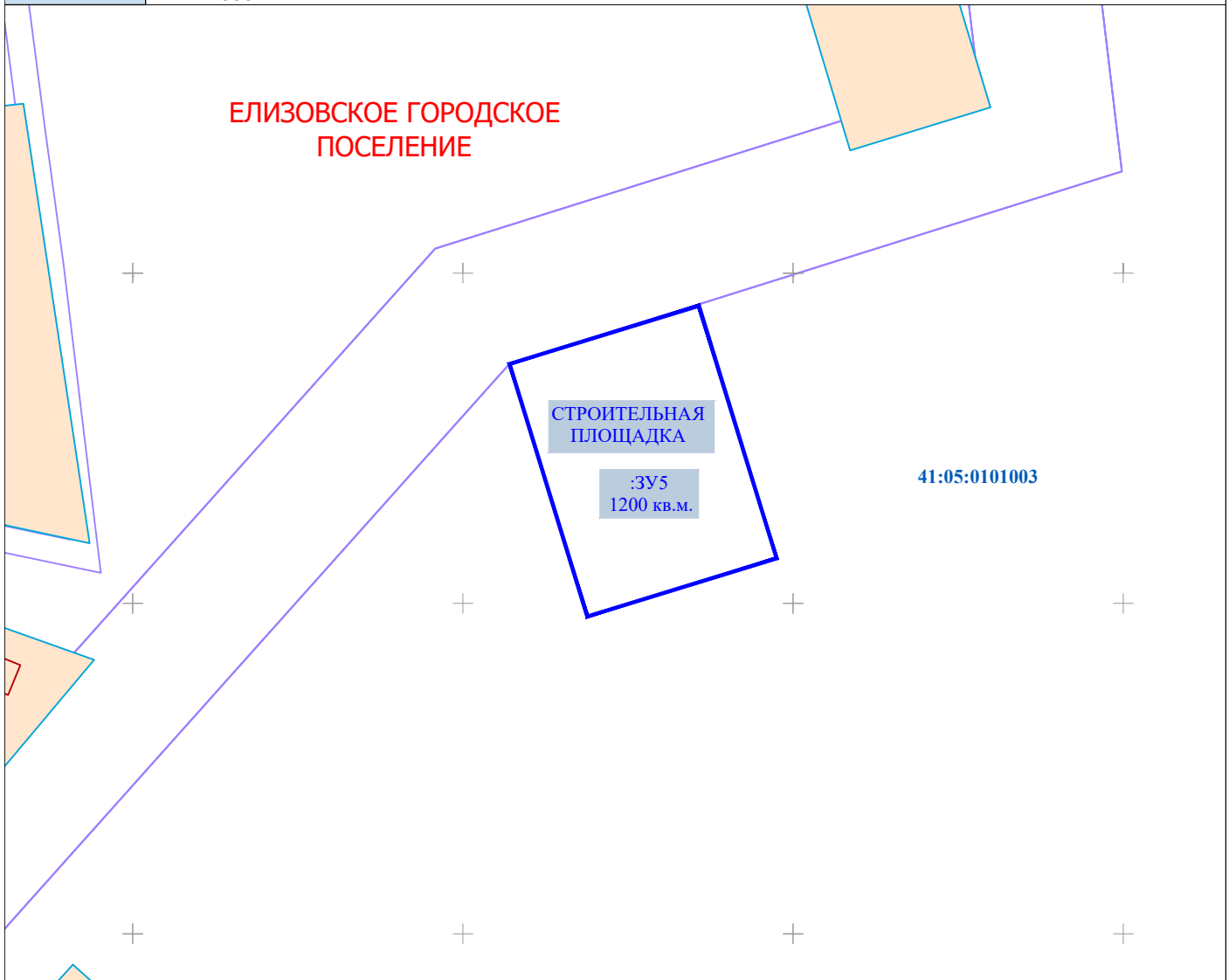
Строительная площадка

41:05:0101003



# ЧЕРТЁЖ МЕЖЕВАНИЯ ТЕРРИТОРИИ

РЕКОНСТРУКЦИЯ МОСТОВОГО ПЕРЕХОДА ЧЕРЕЗ РУЧ. ХУТОРСКОЙ НА КМ 1+698 АВТОМОБИЛЬНОЙ ДОРОГИ  
ЕЛИЗОВО - ПАРАТУНКА, 4 КМ - П. САДОВЫЙ - УЧЕБНЫЙ ЦЕНТР  
М 1 : 1000



## УСЛОВНЫЕ ОБОЗНАЧЕНИЯ:

### ГРАНИЦЫ:

Проект Сущ



Граница земельных участков в соответствии с данными ЕГРН, имеющих сведения о которой достаточно для определения ее местоположения



Граница кадастрового квартала



Граница зоны с особыми условиями использования территории в соответствии с данными ЕГРН, имеющих сведения о которой достаточно для определения ее местоположения



Граница образуемого земельного участка требуемая на период реконструкции линейного объекта

41:05:0101003

Обозначение кадастрового номера кадастрового квартала

2566

Обозначение кадастрового номера земельного участка

## КАТЕГОРИЯ ЗЕМЕЛЬ ПО ЦЕЛЕВОМУ НАЗНАЧЕНИЮ:



Земли населенных пунктов



Земли, государственная собственность на которые неограничена

:ЗУ1  
Площадь ЗУ кв.м.  
(№ контура - площадь кв.м.)

Условный номер образуемого земельного участка требуемого на период реконструкции линейного объекта

### Примечание:

1. План составлен по результатам изысканий, выполненных ООО "Камчатстройизыскания" в ноябре-декабре 2020 года.
2. Система координат – МСК-41
3. Система высот - Балтийская 1977г.
4. Сечение рельефа горизонталями через 0.5м

						20-11/01-ПМТ-ОЧ-ГЧ			
						Реконструкция мостового перехода через руч. Хуторской на км 1+698 автомобильной дороги Елизово - Паратунка, 4 км - п. Садовый - Учебный центр			
Изм.	Кол.уч.	Лист	№ док.	Подп.	Дата	ПРОЕКТ МЕЖЕВАНИЯ ТЕРРИТОРИИ	Стадия	Лист	Листов
Разработал	Волкова			<i>Волкова</i>	04.21		П		1
Проверил	Полубоярова			<i>Полубоярова</i>	04.21				
Н.контр.	Баклагин			<i>Баклагин</i>	04.21	Чертеж межевания территории М 1:1000	ООО «РегионПроект»		
ГИП	Кыштымов			<i>Кыштымов</i>	04.21				



## ОГЛАВЛЕНИЕ

### Раздел 2 Проект межевания территории. Пояснительная записка ..... 2

2.1	Исходные данные и условия для подготовки документации по планировке территории линейного объекта .....	2
2.2	Перечень образуемых земельных участков .....	4
2.2.1	Перечень образуемых земельных участков, сведения о площади образуемых земельных участков, в том числе способы их образования .....	4
2.2.2	Сведения об отнесении (не отнесении) образуемых земельных участков к территории общего пользования.....	6
2.2.3	Целевое назначение лесов, вид (виды) разрешенного использования лесного участка, количественные и качественные характеристики лесного участка, сведения о нахождении лесного участка в границах особо защитных участков лесов.....	9
2.2.4	Сведения об образуемых земельных участках, существующих земельных участках, в отношении которых предполагаются резервирование и (или) изъятие для государственных или муниципальных нужд.....	9
2.2.5	Перечень существующих земельных участков, на которых линейный объект может быть размещен на условиях сервитута, публичного сервитута, и перечень объектов недвижимого имущества, расположенных на таких земельных участках.....	9
2.2.6	Сведения об отнесении образуемого земельного участка к определенной категории земель или сведения о необходимости перевода земельного участка из состава земель одной категории в другую .....	10
2.3	Перечень координат характерных точек образуемых земельных участков.....	11
2.4	Сведения о границах территории, применительно к которой осуществляется подготовка проекта межевания, содержащие перечень координат характерных точек таких границ в системе координат, используемой для ведения Единого государственного реестра недвижимости.....	19
2.5	Вид разрешенного использования образуемых земельных участков, предназначенных для размещения линейных объектов и объектов капитального строительства, проектируемых в составе линейного объекта, а также существующих земельных участков, занятых линейными объектами и объектами капитального строительства, входящими в состав линейных объектов, в соответствии с проектом планировки территории .....	21
2.6	Сведения о границах зон с особыми условиями использования территории, подлежащие установлению в связи с размещением линейного объекта, содержащие перечень координат характерных точек этих границ в системе МСК 41 .....	23

Согласовано			

Изнв. № подл.	
Подп. и дата	
Взам. Изнв. №	

20-11/01-ПМТ-ОЧ-ТЧ																
Изм.	Кол.уч	Лист	№ док.	Подп.	Дата											
Разработал		Волкова		<i>Волкова</i>	0421											
Проверил		Полубоярова		<i>Полубоярова</i>	0421											
ГИП		Кыштымов		<i>Кыштымов</i>	0421											
Н. контр.		Баклагин		<i>Баклагин</i>	0421											
<table border="1" style="width: 100%; border-collapse: collapse;"> <tr> <td rowspan="2" style="width: 40%; text-align: center; vertical-align: middle;">                     Проект межевания территории. Текстовая часть.                 </td> <td style="width: 10%;">Стадия</td> <td style="width: 10%;">Лист</td> <td style="width: 10%;">Листов</td> </tr> <tr> <td style="text-align: center;">П</td> <td style="text-align: center;">1</td> <td style="text-align: center;">28</td> </tr> <tr> <td colspan="4" style="text-align: center; padding: 5px;">ООО «РегионПроект»</td> </tr> </table>						Проект межевания территории. Текстовая часть.	Стадия	Лист	Листов	П	1	28	ООО «РегионПроект»			
Проект межевания территории. Текстовая часть.	Стадия	Лист	Листов													
	П	1	28													
ООО «РегионПроект»																



автомобильной дороги Елизово – Паратунка, 4км – п. Садовый – Учебный центр»,  
выданное КГКУ «Камчатуправтодор» от 06 ноября 2021 года.

Подготовленная и утвержденная, в установленном порядке, документация по планировке территории линейного объекта «Реконструкция мостового перехода через руч. Хуторской на км 1+698 автомобильной дороги Елизово – Паратунка, 4км – п. Садовый – Учебный центр» является основанием для подготовки проектной документации линейного объекта «Реконструкция мостового перехода через руч. Хуторской на км 1+698 автомобильной дороги Елизово – Паратунка, 4км – п. Садовый – Учебный центр».

**Данной документацией по планировке территории линейного объекта вносятся следующие изменения и предложения:**

1. Установление зоны транспортной инфраструктуры для размещения линейного объекта;
2. Установление границ земельных участков, которые будут отнесены к территориям общего пользования, и образуются с целью размещения линейного объекта;
3. Установление красных линий, соответствующих границе проектируемой полосы отвода линейного объекта.

Инв. № подл	Подп. и дата	Взам. Инв. №					Лист
Инв.	Кол.уч.	Лист	№ док.	Подп.	Дата	20-11/01-ПМТ-ОЧ-ТЧ	

## 2.2 Перечень образуемых земельных участков

### 2.2.1 Перечень образуемых земельных участков, сведения о площади образуемых земельных участков, в том числе способы их образования

Таблица 1 – Перечень образуемых земельных участков для размещения линейного объекта – «Реконструкция мостового перехода через руч. Хуторской на км 1+698 автомобильной дороги Елизово – Паратунка, 4км – п. Садовый – Учебный центр», в том числе способы их образования

№ пп	Условный номер образуемого земельного участка	Площадь образуемого земельного участка, кв.м.	Адрес (местоположение) земельного участка	Способ образования земельного участка	Правообладатель исходного земельного участка, вид права
1	2	3	4	5	6
1	:ЗУ1 многоконтурный участок, состоящий из 4-х контуров, расположен в кадастровых кварталах 41:05:0101008, 45:05:0101003	3541	Российская Федерация, Камчатский край, Елизовский район, Елизовское городское поселение, г. Елизово	образование из земель, государственная или муниципальная собственность на которые не разграничена	Земли, государственная или муниципальная собственность на которые не разграничена
2	:172:ЗУ2 расположен в кадастровом квартале 41:05:0101008	90	Камчатский край, р-н. Елизовский, г. Елизово, ул. Садовая	путем раздела земельного участка с кадастровым номером 41:05:0101008:172, с сохранением исходного в измененных границах	Частная собственность
3	:578:ЗУ10 расположен в кадастровом квартале 41:05:0101003	5	Камчатский край, Елизовский район, г. Елизово	путем раздела земельного участка с кадастровым номером 41:05:0101003:578, с сохранением исходного в измененных границах	На праве Аренды ПАО энергетики и электрификации «Камчатскэнерго»

Таблица 2 – Перечень образуемых земельных участков для размещения временных и вспомогательных сооружений, требуемых на период строительства линейного объекта – «Реконструкция мостового перехода через руч. Хуторской на км 1+698 автомобильной дороги Елизово – Паратунка, 4км – п. Садовый – Учебный центр», в том числе способы их образования

№ пп	Условный номер образуемого земельного участка	Площадь образуемого земельного участка, кв.м.	Адрес (местоположение) земельного участка	Способ образования земельного участка	Правообладатель исходного земельного участка, вид права
1	2	3	4	5	6
1	:ЗУ3* многоконтурный	1182	Российская Федерация, Камчатский край,	образование из земель,	Земли, государственная

Инва. № подл	Подп. и дата	Взам. Инв. №					Лист
Инва.	Кол.уч.	Лист	№ док.	Подп.	Дата	4	

20-11/01-ПМТ-ОЧ-ТЧ

№ пп	Условный номер образуемого земельного участка	Площадь образуемого земельного участка, кв.м.	Адрес (местоположение) земельного участка	Способ образования земельного участка	Правообладатель исходного земельного участка, вид права
1	2	3	4	5	6
	участок, состоящий из 4-ти контуров, расположен в кадастровых кварталах 41:05:0101008, 45:05:0101003		Елизовский район, Елизовское городское поселение, г. Елизово	государственная или муниципальная собственность на которые не разграничена	или муниципальная собственность на которые не разграничена
2	:3У4* расположен в кадастровом квартале 41:05:0101003	240	Российская Федерация, Камчатский край, Елизовский район, Елизовское городское поселение, г. Елизово	образование из земель, государственная или муниципальная собственность на которые не разграничена	Земли, государственная или муниципальная собственность на которые не разграничена
3	:3У5* расположен в кадастровом квартале 41:05:0101003	1200	Российская Федерация, Камчатский край, Елизовский район, Елизовское городское поселение, г. Елизово	образование из земель, государственная или муниципальная собственность на которые не разграничена	Земли, государственная или муниципальная собственность на которые не разграничена
4	:3У6* расположен в кадастровом квартале 41:05:0101003	45	Российская Федерация, Камчатский край, Елизовский район, Елизовское городское поселение, г. Елизово	образование из земель, государственная или муниципальная собственность на которые не разграничена	Земли, государственная или муниципальная собственность на которые не разграничена
5	:3У7* расположен в кадастровом квартале 41:05:0101003	17	Российская Федерация, Камчатский край, Елизовский район, Елизовское городское поселение, г. Елизово	образование из земель, государственная или муниципальная собственность на которые не разграничена	Земли, государственная или муниципальная собственность на которые не разграничена

\*допустимо использования земельных участков без осуществления государственного кадастрового учета в соответствии с п.2 ст. 39.34 ЗК РФ.

Таблица 3 – Перечень образуемых земельных участков для размещения линейных объектов, подлежащих реконструкции в связи с изменением их местоположения – воздушные линии электропередачи, находящиеся на балансе Филиала ПАО «Камчатскэнерго» Центральные электрические сети, на условиях публичного сервитута\*, в том числе способы их образования

№ пп	Условный номер образуемого земельного участка	Площадь образуемого земельного участка, кв.м.	Адрес (местоположение) земельного участка	Способ образования земельного участка	Правообладатель исходного земельного участка, вид права
1	2	3	4	5	6
1	:3У1/чзу1* многоконтурный земельный участок, состоящий из 4-ти контуров, расположенных в	12	Российская Федерация, Камчатский край, Елизовский район, Елизовское городское поселение, г. Елизово	образование части земельного участка с кадастровым номером 41:05:0000000:3У1,	-

Взам. Инв. №

Подп. и дата

Инв. № подл

20-11/01-ПМТ-ОЧ-ТЧ

Лист

5

Инв. Кол.уч. Лист № док. Подп. Дата

№ пп	Условный номер образуемого земельного участка	Площадь образуемого земельного участка, кв.м.	Адрес (местоположение) земельного участка	Способ образования земельного участка	Правообладатель исходного земельного участка, вид права
1	2	3	4	5	6
	кадастровых кварталов 41:05:0101008, 41:05:0101003			с сохранением исходного в измененных границах	
2	:ЗУ1/чзу2* расположен в кадастровом квартале 41:05:0101003	2	Российская Федерация, Камчатский край, Елизовский район, Елизовское городское поселение, г. Елизово	образование части земельного участка с кадастровым номером 41:05:0000000:ЗУ1, с сохранением исходного в измененных границах	-
3	:ЗУ8* многоконтурный земельный участок, состоящий из 2-х контуров, расположенный в кадастровом квартале 41:05:0101003	10	Российская Федерация, Камчатский край, Елизовский район, Елизовское городское поселение, г. Елизово	образование из земель, государственная или муниципальная собственность на которые не разграничена	Земли, государственная или муниципальная собственность на которые не разграничена
4	:ЗУ9* многоконтурный земельный участок, состоящий из 2-х контуров, расположенный в кадастровом квартале 41:05:0101003	4	Российская Федерация, Камчатский край, Елизовский район, Елизовское городское поселение, г. Елизово	образование из земель, государственная или муниципальная собственность на которые не разграничена	Земли, государственная или муниципальная собственность на которые не разграничена

## 2.2.2 Сведения об отнесении (не отнесении) образуемых земельных участков к территории общего пользования

Согласно пункту 12 статьи 1 Градостроительного кодекса Российской Федерации к территориям общего пользования относятся территории, которыми беспрепятственно пользуется неограниченный круг лиц (в том числе площади, улицы, проезды, набережные, береговые полосы водных объектов общего пользования, скверы, бульвары).

Земельными участками общего пользования, в соответствии с частью 12 статьи 85 Земельного кодекса Российской Федерации, признаются земельные участки, занятые площадями, улицами, проездами, автомобильными дорогами, набережными, скверами, бульварами, водными объектами, пляжами и другими объектами, могут включаться в состав различных территориальных зон и не подлежат приватизации.

Также, к земельным участкам общего пользования относятся земельные участки, находящиеся в государственной или муниципальной собственности, не закрытые для общего доступа земельные участки, на которых граждане имеют право свободно, без каких-либо разрешений находиться и использовать имеющиеся на этих участках

Взам. Инв. №	
Подп. и дата	
Инв. № подл	

Инв.	Кол.уч.	Лист	№ док.	Подп.	Дата

природные объекты в пределах, допускаемых законом и иными правовыми актами, а также собственником соответствующего земельного участка.

В таблице 4 указаны образуемые земельные участки, которые входят в *границу зоны размещения линейного объекта и будут отнесены к территориям общего пользования, занятыми автомобильными дорогами*. В соответствии с пунктами 2, 3 части 4 статьи 36 Градостроительного кодекса Российской Федерации действие градостроительного регламента на указанные земельные участки не распространяется.

Таблица 4 – Сведения об отнесении (не отнесении) образуемых земельных участков для размещения линейного объекта – «Реконструкция мостового перехода через руч. Хуторской на км 1+698 автомобильной дороги Елизово – Паратунка, 4км – п. Садовый – Учебный центр» к территориям общего пользования

№ пп	Условный номер образуемого земельного участка	Площадь образуемого земельного участка, кв.м.	Правообладатель исходного земельного участка, вид права	Основание для отнесения образуемого земельного участка к территориям общего пользования
1	2	3	4	5
1	<b>:3У1</b> многоконтурный участок, состоящий из 4-х контуров, расположен в кадастровых кварталах 41:05:0101008, 45:05:0101003	3541	Земли, государственная или муниципальная собственность на которые не разграничена	пункт 12 статьи 1 Градостроительного кодекса РФ, часть 12, статьи 85 Земельного кодекса РФ
2	<b>:172:3У2</b> расположен в кадастровом квартале 41:05:0101008	90	Частная собственность	пункт 12 статьи 1 Градостроительного кодекса РФ, часть 12, статьи 85 Земельного кодекса РФ
3	<b>:578:3У10</b> расположен в кадастровом квартале 41:05:0101003	5	На праве аренды ПАО энергетики и электрификации «Камчаткэнерго»	пункт 12 статьи 1 Градостроительного кодекса РФ, часть 12, статьи 85 Земельного кодекса РФ

Таблица 5 – Сведения об отнесении (не отнесении) образуемых земельных участков для размещения временных и вспомогательных сооружений, требуемых на период строительства линейного объекта – «Реконструкция мостового перехода через руч. Хуторской на км 1+698 автомобильной дороги Елизово – Паратунка, 4км – п. Садовый – Учебный центр», к территориям общего пользования

№ пп	Условный номер образуемого земельного участка	Площадь образуемого земельного участка, кв.м.	Правообладатель исходного земельного участка, вид права	Основание для отнесения образуемого земельного участка к территориям общего пользования
1	2	3	4	5
1	<b>:3У3*</b> многоконтурный участок, состоящий из 4-ти контуров, расположен в кадастровых кварталах 41:05:0101008, 45:05:0101003	1182	Земли, государственная или муниципальная собственность на которые не разграничена	часть 1 статьи 262 Гражданского кодекса РФ
2	<b>:3У4*</b>	240	Земли,	часть 1 статьи 262 Гражданского

Инва. № подл

Подп. и дата

Взам. Инв. №

Инва.	Кол.уч.	Лист	№ док.	Подп.	Дата
-------	---------	------	--------	-------	------

20-11/01-ПМТ-ОЧ-ТЧ

Лист

7

№ пп	Условный номер образуемого земельного участка	Площадь образуемого земельного участка, кв.м.	Правообладатель исходного земельного участка, вид права	Основание для отнесения образуемого земельного участка к территориям общего пользования
1	2	3	4	5
	расположен в кадастровом квартале 41:05:0101003		государственная или муниципальная собственность на которые не разграничена	кодекса РФ
3	<b>:ЗУ5*</b> расположен в кадастровом квартале 41:05:0101003	1200	Земли, государственная или муниципальная собственность на которые не разграничена	часть 1 статьи 262 Гражданского кодекса РФ
4	<b>:ЗУ6*</b> расположен в кадастровом квартале 41:05:0101003	45	Земли, государственная или муниципальная собственность на которые не разграничена	часть 1 статьи 262 Гражданского кодекса РФ
5	<b>:ЗУ7*</b> расположен в кадастровом квартале 41:05:0101003	17	Земли, государственная или муниципальная собственность на которые не разграничена	часть 1 статьи 262 Гражданского кодекса РФ

Таблица 6 – Сведения об отнесении (не отнесении) образуемых земельных участков для размещения линейных объектов, подлежащих реконструкции в связи с изменением их местоположения – воздушные линии электропередачи\*, находящиеся на балансе Филиала ПАО «Камчатскэнерго» Центральные электрические сети, к территориям общего пользования

№ пп	Условный номер образуемого земельного участка	Площадь образуемого земельного участка, кв.м.	Правообладатель исходного земельного участка, вид права	Основание для отнесения образуемого земельного участка к территориям общего пользования
1	2	3	4	5
1	<b>:ЗУ1/чзу1*</b> многоконтурный земельный участок, состоящий из 4-ти контуров, расположенных в кадастровых кварталах 41:05:0101008, 41:05:0101003	12	-	Земельный участок не относится к территориям общего пользования
2	<b>:ЗУ1/чзу2*</b> расположен в кадастровом квартале 41:05:0101003	2	-	Земельный участок не относится к территориям общего пользования
3	<b>:ЗУ8*</b> многоконтурный земельный участок, состоящий из 2-х контуров, расположенный в кадастровом квартале 41:05:0101003	10	Земли, государственная или муниципальная собственность на которые не разграничена	Земельный участок не относится к территориям общего пользования
4	<b>:ЗУ9*</b> многоконтурный земельный участок, состоящий из 2-х контуров, расположенный в кадастровом квартале 41:05:0101003	4	Земли, государственная или муниципальная собственность на которые не разграничена	Земельный участок не относится к территориям общего пользования

Инва. № подл  
Подп. и дата  
Взам. Инв. №

Инва.	Кол.уч.	Лист	№ док.	Подп.	Дата
-------	---------	------	--------	-------	------

20-11/01-ПМТ-ОЧ-ТЧ

Лист

8



\* Воздушные линии также относятся к линейным объектам, действие градостроительного регламента на которые не распространяется, в соответствии с пунктом 3 части 4 статьи 36 Градостроительного кодекса Российской Федерации.

**2.2.3 Целевое назначение лесов, вид (виды) разрешенного использования лесного участка, количественные и качественные характеристики лесного участка, сведения о нахождении лесного участка в границах особо защитных участков лесов**

На основании письма № 59.03/5921 от 20.11.2020 года от Агентства лесного хозяйства Камчатского края испрашиваемый земельный участок («Реконструкция мостового перехода через руч. Хуторской на км 1+698 автомобильной дороги Елизово – Паратунка, 4км – п. Садовый – Учебный центр») в границы земель лесного фонда не входит.

**2.2.4 Сведения об образуемых земельных участках, существующих земельных участках, в отношении которых предполагаются резервирование и (или) изъятие для государственных или муниципальных нужд**

В соответствии с проектом межевания территории предусмотрено изъятие земель для государственных и муниципальных нужд, для реконструкции мостового перехода через руч. Хуторской на км 1+698 автомобильной дороги Елизово – Паратунка, 4 км – п. Садовый – Учебный центр, образуемый земельный участок с условным номером 41:05:0101008:172:ЗУ2 находящийся в частной собственности (выписка из Единого государственного реестра недвижимости прилагается), образуемый земельный участок с условным номером 41:05:0101003:578:ЗУ10 находящийся в аренде ПАО энергетики и электрификации «Камчатскэнерго» (выписка из Единого государственного реестра недвижимости прилагается).

Требуется возмещение убытков по части земельных участков с кадастровыми номерами 41:05:0101008:172, 41:05:0101003:578. Данные затраты включаются в стоимость сводного сметного расчета по объекту на основании отчета об оценке рыночной стоимости права собственности.

**2.2.5 Перечень существующих земельных участков, на которых линейный объект может быть размещен на условиях сервитута, публичного сервитута, и перечень объектов недвижимого имущества, расположенных на таких земельных участках**

Кадастровые работы в отношении земельных участков, необходимых для размещения переустраиваемых опор воздушных линий электропередачи ВЛ 0,4 кВ и ВЛ

Индв. № подл	Взам. Инв. №					Лист
	Подп. и дата					
Индв.	Кол.уч.	Лист	№ док.	Подп.	Дата	9

10 кВ при необходимости осуществить после завершения работ по переустройству инженерных коммуникаций и проведения кадастровых работ по формированию земельных участков для размещения автомобильной дороги.

Таблица 7 – Перечень существующих земельных участков (частей земельных участков), для размещения линейных объектов, подлежащих реконструкции в связи с изменением их местоположения – воздушные линии электропередачи, находящиеся на балансе Филиала ПАО «Камчатскэнерго» Центральные электрические сети может быть размещен на условиях сервитута, публичного сервитута.

№ пп	Условный номер образуемого земельного участка	Площадь образуемого земельного участка, кв.м.	Способ образования земельного участка	Правообладатель исходного земельного участка, вид права
1	2	3	4	5
1	41:05:0000000:ЗУ1/чзу1 многоконтурный земельный участок, состоящий из 4-ти контуров, расположенных в кадастровых кварталах 41:05:0101008, 41:05:0101003	12	образование части земельного участка с кадастровым номером 41:05:0000000:ЗУ1, с сохранением исходного в измененных границах	-
2	41:05:0000000:ЗУ1/чзу1 расположен в кадастровом квартале 41:05:0101003	2	образование части земельного участка с кадастровым номером 41:05:0000000:ЗУ1, с сохранением исходного в измененных границах	-
3	41:05:0101003:ЗУ8 многоконтурный земельный участок, состоящий из 2-х контуров, расположенный в кадастровом квартале 41:05:0101003	10	образование из земель, государственная или муниципальная собственность на которые не разграничена	Земли, государственная или муниципальная собственность на которые не разграничена
4	41:05:0101003: ЗУ9 многоконтурный земельный участок, состоящий из 2-х контуров, расположенный в кадастровом квартале 41:05:0101003	4	образование из земель, государственная или муниципальная собственность на которые не разграничена	Земли, государственная или муниципальная собственность на которые не разграничена

### 2.2.6 Сведения об отнесении образуемого земельного участка к определенной категории земель или сведения о необходимости перевода земельного участка из состава земель одной категории в другую

Нет необходимости перевода земельных участков из состава земель одной категории в другую.

Инва. № подл	Подп. и дата	Взам. Инв. №

Инва.	Кол.уч.	Лист	№ док.	Подп.	Дата

20-11/01-ПМТ-ОЧ-ТЧ

## 2.3 Перечень координат характерных точек образуемых земельных участков

Таблица 8 – Каталоги координат характерных точек границ земельного участка с условным номером, в соответствии с чертежом межевания территории - :ЗУ1

Система координат МСК 41

Площадь 963.55 кв.м Периметр 249.17 м Длина 249.17 м

41:05:0000000:ЗУ1						
N	X	Y	Длина	Дирекционный угол		
41:05:0000000:ЗУ1(1)						
1	575254,53	1392492,35	15.400	139°	53'	56.73"
2	575242,75	1392502,27	18.395	229°	53'	43.19"
3	575230,90	1392488,20	03.698	319°	56'	11.47"
4	575233,73	1392485,82	10.567	231°	45'	48.94"
5	575227,19	1392477,52	09.554	276°	36'	42.24"
6	575228,29	1392468,03	31.630	205°	47'	14.38"
7	575199,81	1392454,27	17.913	197°	38'	45.48"
8	575182,74	1392448,84	22.350	194°	10'	00.53"
9	575161,07	1392443,37	16.708	007°	52'	40.49"
10	575177,62	1392445,66	05.310	000°	38'	50.58"
11	575182,93	1392445,72	03.777	259°	09'	57.72"
12	575182,22	1392442,01	20.238	357°	33'	52.40"
13	575202,44	1392441,15	08.836	024°	58'	11.59"
14	575210,45	1392444,88	15.754	044°	56'	54.84"
15	575221,60	1392456,01	47.825	047°	52'	22.73"
16	575253,68	1392491,48	01.216	045°	39'	58.32"
1	575254,53	1392492,35	00.000	000°	00'	00.00"

Площадь 160.01 кв.м Периметр 87.50 м Длина 87.50 м

41:05:0000000:ЗУ1(2)						
1	575185,68	1392404,50	40.710	143°	05'	16.37"
2	575153,13	1392428,95	04.616	261°	54'	18.02"
3	575152,48	1392424,38	17.676	323°	04'	18.32"
4	575166,61	1392413,76	03.998	322°	55'	46.08"
5	575169,80	1392411,35	16.370	322°	55'	12.36"
6	575182,86	1392401,48	04.132	046°	57'	41.10"
1	575185,68	1392404,50	00.000	000°	00'	00.00"

Площадь 1741.22 кв.м Периметр 410.78 м Длина 410.78 м

41:05:0000000:ЗУ1(3)						
1	575180,33	1392461,98	09.928	116°	41'	38.74"
2	575175,87	1392470,85	07.835	206°	12'	19.16"
3	575168,84	1392467,39	10.004	160°	29'	47.14"
4	575159,41	1392470,73	09.067	160°	44'	44.66"
5	575150,85	1392473,72	25.488	248°	50'	29.20"
6	575141,65	1392449,95	05.617	228°	23'	30.74"
7	575137,92	1392445,75	24.691	166°	19'	06.00"
8	575113,93	1392451,59	20.860	179°	43'	31.20"
9	575093,07	1392451,69	13.653	200°	43'	05.28"
10	575080,30	1392446,86	06.916	159°	46'	59.96"

Инва. № подл. Подп. и дата. Взам. Инв. №

Инва.	Кол.уч.	Лист	№ док.	Подп.	Дата

20-11/01-ПМТ-ОЧ-ТЧ

Лист

11

11	575073,81	1392449,25	21.099	210°	58'	39.82"
12	575055,72	1392438,39	06.135	288°	43'	49.03"
13	575057,69	1392432,58	13.474	254°	16'	56.67"
14	575054,04	1392419,61	03.081	164°	33'	55.71"
15	575051,07	1392420,43	19.271	224°	08'	16.80"
16	575037,24	1392407,01	03.567	183°	41'	47.60"
17	575033,68	1392406,78	05.435	230°	35'	57.62"
18	575030,23	1392402,58	09.699	245°	42'	27.39"
19	575026,24	1392393,74	06.654	241°	21'	18.66"
20	575023,05	1392387,90	02.119	325°	11'	06.58"
21	575024,79	1392386,69	05.472	053°	10'	19.15"
22	575028,07	1392391,07	43.913	046°	50'	10.70"
23	575058,11	1392423,10	27.234	033°	07'	05.65"
24	575080,92	1392437,98	14.069	018°	39'	13.97"
25	575094,25	1392442,48	25.966	001°	12'	49.36"
26	575120,21	1392443,03	18.332	353°	57'	23.90"
27	575138,44	1392441,10	08.587	334°	01'	54.33"
28	575146,16	1392437,34	08.852	037°	25'	35.50"
29	575153,19	1392442,72	13.453	047°	15'	33.53"
30	575162,32	1392452,60	06.110	027°	29'	15.88"
31	575167,74	1392455,42	14.197	027°	31'	18.11"
1	575180,33	1392461,98	00.000	000°	00'	00.00"

Площадь 676.70 кв.м Периметр 263.65 м Длина 263.65 м

41:05:0000000:3У1(4)						
1	575038,55	1392377,30	14.661	056°	10'	47.51"
2	575046,71	1392389,48	11.085	049°	25'	36.25"
3	575053,92	1392397,90	23.730	042°	35'	31.28"
4	575071,39	1392413,96	11.750	030°	32'	14.08"
5	575081,51	1392419,93	12.327	013°	13'	28.38"
6	575093,51	1392422,75	09.416	002°	04'	09.47"
7	575102,92	1392423,09	06.169	325°	26'	02.67"
8	575108,00	1392419,59	02.082	337°	59'	38.93"
9	575109,93	1392418,81	04.093	004°	37'	26.94"
10	575114,01	1392419,14	05.680	035°	23'	49.06"
11	575118,64	1392422,43	15.513	003°	43'	58.80"
12	575134,12	1392423,44	02.896	352°	15'	41.62"
13	575136,99	1392423,05	10.109	041°	30'	40.19"
14	575144,56	1392429,75	24.973	177°	02'	20.63"
15	575119,62	1392431,04	21.750	180°	22'	07.66"
16	575097,87	1392430,90	13.387	199°	14'	00.57"
17	575085,23	1392426,49	23.317	213°	17'	41.24"
18	575065,74	1392413,69	41.360	226°	34'	38.17"
19	575037,31	1392383,65	04.568	233°	27'	22.37"
20	575034,59	1392379,98	04.782	325°	54'	40.06"
1	575038,55	1392377,30	00.000	000°	00'	00.00"

Таблица 9 – Каталоги координат характерных точек границ земельного участка с условным номером, в соответствии с чертежом межевания территории - :172:3У2

Система координат МСК 41

Площадь 90.42 кв.м Периметр 57.64 м Длина 57.64 м

41:05:0101008:172:3У2				
N	X	Y	Длина	Дирекционный угол

Взам. Инв. №

Подп. и дата

Инв. № подл

Инв.	Кол.уч.	Лист	№ док.	Подп.	Дата
------	---------	------	--------	-------	------

20-11/01-ПМТ-ОЧ-ТЧ

1	575137,53	1392403,04	12.827	035°	17'	18.35"
2	575148,00	1392410,45	13.821	052°	28'	00.46"
3	575156,42	1392421,41	04.934	142°	59'	26.71"
4	575152,48	1392424,38	26.056	234°	59'	10.90"
1	575137,53	1392403,04	00.000	000°	00'	00.00"

Таблица 10 – Каталоги координат характерных точек границ земельного участка с условным номером, в соответствии с чертежом межевания территории - :ЗУЗ

Система координат МСК 41

Площадь 94.32 кв.м Периметр 87.32 м Длина 87.32 м

41:05:0000000:ЗУЗ						
N	X	Y	Длина	Дирекционный угол		
41:05:0000000:ЗУЗ(1)						
1	575182,74	1392448,84	33.474	032°	11'	06.02"
2	575211,07	1392466,67	05.660	200°	15'	35.47"
3	575205,76	1392464,71	34.588	206°	57'	27.67"
4	575174,93	1392449,03	03.389	231°	42'	35.41"
5	575172,83	1392446,37	10.213	013°	59'	43.53"
1	575182,74	1392448,84	00.000	000°	00'	00.00"

Площадь 143.88 кв.м Периметр 131.44 м Длина 131.44 м

41:05:0000000:ЗУЗ(2)						
1	575156,52	1392441,54	12.628	049°	12'	24.37"
2	575164,77	1392451,10	13.288	029°	17'	05.79"
3	575176,36	1392457,60	25.961	026°	27'	58.86"
4	575199,60	1392469,17	10.507	014°	33'	07.38"
5	575209,77	1392471,81	11.145	181°	38'	43.39"
6	575198,63	1392471,49	34.820	207°	29'	05.79"
7	575167,74	1392455,42	06.110	207°	29'	15.88"
8	575162,32	1392452,60	13.453	227°	15'	33.53"
9	575153,19	1392442,72	03.533	340°	29'	16.79"
1	575156,52	1392441,54	00.000	000°	00'	00.00"

Площадь 557.47 кв.м Периметр 278.15 м Длина 278.15 м

41:05:0000000:ЗУЗ(3)						
1	575045,83	1392367,52	10.931	097°	24'	39.85"
2	575044,42	1392378,36	04.778	075°	12'	27.40"
3	575045,64	1392382,98	04.858	060°	31'	58.94"
4	575048,03	1392387,21	06.276	054°	39'	50.24"
5	575051,66	1392392,33	05.909	048°	34'	04.01"
6	575055,57	1392396,76	05.932	042°	16'	01.89"
7	575059,96	1392400,75	08.435	034°	31'	08.46"
8	575066,91	1392405,53	04.669	026°	27'	19.04"
9	575071,09	1392407,61	09.915	020°	06'	59.07"
10	575080,40	1392411,02	09.035	009°	33'	22.13"
11	575089,31	1392412,52	08.360	000°	08'	13.46"
12	575097,67	1392412,54	07.289	354°	05'	37.89"
13	575104,92	1392411,79	10.631	353°	50'	39.50"
14	575115,49	1392410,65	07.004	358°	02'	10.83"
15	575122,49	1392410,41	03.237	008°	42'	20.86"
16	575125,69	1392410,90	03.059	015°	21'	13.24"
17	575128,64	1392411,71	03.475	022°	30'	20.54"

Инва. № подл	Подп. и дата	Взам. Инв. №

Инва.	Кол.уч.	Лист	№ док.	Подп.	Дата

20-11/01-ПМТ-ОЧ-ТЧ

Лист

13

18	575131,85	1392413,04	03.679	030°	11'	21.03"
19	575135,03	1392414,89	03.894	040°	31'	17.38"
20	575137,99	1392417,42	04.351	063°	04'	53.90"
21	575139,96	1392421,30	09.358	042°	24'	04.93"
22	575146,87	1392427,61	03.149	137°	11'	15.95"
23	575144,56	1392429,75	10.109	221°	30'	40.19"
24	575136,99	1392423,05	07.111	218°	25'	59.86"
25	575131,42	1392418,63	03.475	191°	57'	23.70"
26	575128,02	1392417,91	08.293	190°	16'	48.46"
27	575119,86	1392416,43	21.864	177°	57'	19.90"
28	575098,01	1392417,21	09.650	182°	40'	21.56"
29	575088,37	1392416,76	17.209	189°	21'	49.68"
30	575071,39	1392413,96	23.730	222°	35'	31.28"
31	575053,92	1392397,90	11.085	229°	25'	36.25"
32	575046,71	1392389,48	14.661	236°	10'	47.51"
33	575038,55	1392377,30	11.757	302°	27'	35.92"
34	575044,86	1392367,38	00.980	008°	12'	46.01"
1	575045,83	1392367,52	00.000	000°	00'	00.00"

Площадь 386.76 кв.м Периметр 237.19 м Длина 237.19 м

41:05:0000000:ЗУ3(4)						
1	575051,66	1392369,51	09.700	072°	28'	49.30"
2	575054,58	1392378,76	14.685	054°	11'	57.30"
3	575063,17	1392390,67	08.701	043°	19'	24.70"
4	575069,50	1392396,64	08.119	030°	34'	35.27"
5	575076,49	1392400,77	05.877	014°	29'	07.87"
6	575082,18	1392402,24	06.983	001°	48'	19.03"
7	575089,16	1392402,46	31.175	352°	06'	32.47"
8	575120,04	1392398,18	05.824	357°	50'	06.76"
9	575125,86	1392397,96	12.705	023°	31'	06.04"
10	575137,51	1392403,03	13.850	055°	19'	23.38"
11	575145,39	1392414,42	05.648	221°	11'	43.69"
12	575141,14	1392410,70	05.364	214°	08'	03.99"
13	575136,70	1392407,69	05.395	204°	59'	51.53"
14	575131,81	1392405,41	06.222	194°	59'	48.00"
15	575125,80	1392403,80	04.225	186°	15'	01.22"
16	575121,60	1392403,34	23.316	174°	48'	28.07"
17	575098,38	1392405,45	06.184	177°	52'	07.02"
18	575092,20	1392405,68	03.319	184°	08'	49.63"
19	575088,89	1392405,44	05.981	189°	25'	50.97"
20	575082,99	1392404,46	04.643	196°	07'	54.70"
21	575078,53	1392403,17	05.045	202°	14'	39.29"
22	575073,86	1392401,26	06.123	208°	54'	33.06"
23	575068,50	1392398,30	09.458	218°	07'	48.03"
24	575061,06	1392392,46	06.138	228°	57'	48.06"
25	575057,03	1392387,83	09.533	235°	51'	35.44"
26	575051,68	1392379,94	10.932	259°	14'	42.44"
27	575049,64	1392369,20	02.044	008°	43'	29.45"
1	575051,66	1392369,51	00.000	000°	00'	00.00"

Таблица 11 – Каталоги координат характерных точек границ земельного участка с условным номером, в соответствии с чертежом межевания территории - :ЗУ4

Система координат МСК 41

Площадь 239.62 кв.м Периметр 89.95 м Длина 89.95 м

Взам. Инв. №  
Подп. и дата  
Инв. № подл

Инв.	Кол.уч.	Лист	№ док.	Подп.	Дата
------	---------	------	--------	-------	------

20-11/01-ПМТ-ОЧ-ТЧ

Лист

14

41:05:0101003:ЗУ4						
N	X	Y	Длина	Дирекционный угол		
1	575017,87	1392344,00	39.199	058°	09'	31.86"
2	575038,55	1392377,30	04.782	145°	54'	40.06"
3	575034,59	1392379,98	23.910	233°	25'	03.57"
4	575020,34	1392360,78	15.663	239°	27'	23.62"
5	575012,38	1392347,29	06.400	329°	04'	01.01"
1	575017,87	1392344,00	00.000	000°	00'	00.00"

Таблица 12 – Каталоги координат характерных точек границ земельного участка с условным номером, в соответствии с чертежом межевания территории - :ЗУ5

Система координат МСК 41

Площадь 1199.95 кв.м Периметр 140.00 м Длина 140.00 м

41:05:0101003:ЗУ5						
N	X	Y	Длина	Дирекционный угол		
41:05:0000000:ЗУ5						
1	574786,25	1392457,06	30.003	072°	55'	26.21"
2	574795,06	1392485,74	39.995	162°	54'	54.63"
3	574756,83	1392497,49	30.003	252°	55'	26.21"
4	574748,02	1392468,81	39.995	342°	54'	54.63"
1	574786,25	1392457,06	00.000	000°	00'	00.00"

Таблица 13 – Каталоги координат характерных точек границ земельного участка с условным номером, в соответствии с чертежом межевания территории - :ЗУ6

Система координат МСК 41

Площадь 13.70 кв.м Периметр 22.13 м Длина 34.12 м

41:05:0101003:ЗУ6						
N	X	Y	Длина	Дирекционный угол		
41:05:0101003:ЗУ6(1)						
1	575136,99	1392423,05	02.896	172°	15'	41.62"
2	575134,12	1392423,44	01.594	183°	57'	27.19"
3	575132,53	1392423,33	07.051	230°	14'	09.76"
4	575128,02	1392417,91	03.475	011°	57'	23.70"
5	575131,42	1392418,63	07.111	038°	25'	59.86"
1	575136,99	1392423,05	00.000	000°	00'	00.00"
Подобъект 1						
1	575134,12	1392423,44	01.004	314°	11'	35.05"
2	575134,82	1392422,72	04.992	224°	30'	47.08"
3	575131,26	1392419,22	00.997	134°	35'	37.15"
4	575130,56	1392419,93	04.999	044°	35'	41.29"
1	575134,12	1392423,44	00.000	000°	00'	00.00"

Площадь 31.07 кв.м Периметр 29.91 м Длина 41.91 м

41:05:0101003:ЗУ6(2)						
N	X	Y	Длина	Дирекционный угол		
1	575021,71	1392382,61	05.815	083°	40'	53.65"
2	575022,35	1392388,39	03.994	173°	40'	32.34"
3	575018,38	1392388,83	12.441	264°	19'	33.84"
4	575017,15	1392376,45	07.664	053°	29'	20.20"
5	575021,71	1392382,61	00.000	000°	00'	00.00"
1	575021,71	1392382,61	05.815	083°	40'	53.65"

Инва. № подл. Подп. и дата. Взам. Инв. №

Инва.	Кол.уч.	Лист	№ док.	Подп.	Дата
-------	---------	------	--------	-------	------

20-11/01-ПМТ-ОЧ-ТЧ

Лист

15

Подобъект 1						
1	575019,65	1392386,68	05.000	263°	41'	06.42"
2	575019,10	1392381,71	00.996	353°	39'	35.31"
3	575020,09	1392381,60	05.000	083°	41'	06.42"
4	575020,64	1392386,57	00.996	173°	39'	35.31"
1	575019,65	1392386,68	00.000	000°	00'	00.00"

Таблица 14 – Каталоги координат характерных точек границ земельного участка с условным номером, в соответствии с чертежом межевания территории - :ЗУ7

Система координат МСК 41

Площадь 12.20 кв.м Периметр 14.72 м Длина 18.72 м

41:05:0101003:ЗУ7						
N	X	Y	Длина	Дирекционный угол		
41:05:0101003:ЗУ7(1)						
1	575095,56	1392419,04	03.968	073°	45'	25.64"
2	575096,67	1392422,85	03.162	181°	48'	45.19"
3	575093,51	1392422,75	01.152	193°	33'	13.55"
4	575092,39	1392422,48	02.437	253°	47'	46.41"
5	575091,71	1392420,14	04.004	344°	03'	16.57"
1	575095,56	1392419,04	00.000	000°	00'	00.00"
Подобъект 1						
1	575094,53	1392420,90	01.000	163°	44'	23.26"
2	575093,57	1392421,18	01.000	073°	44'	23.26"
3	575093,85	1392422,14	01.000	343°	44'	23.26"
4	575094,81	1392421,86	01.000	253°	44'	23.26"
1	575094,53	1392420,90	00.000	000°	00'	00.00"

Площадь 4.84 кв.м Периметр 11.97 м Длина 11.97 м

41:05:0101003:ЗУ7(2)						
1	575053,98	1392433,63	00.866	071°	08'	48.63"
2	575054,26	1392434,45	03.343	340°	58'	07.70"
3	575057,42	1392433,36	01.255	108°	34'	45.37"
4	575057,02	1392434,55	03.586	160°	57'	31.57"
5	575053,63	1392435,72	01.929	251°	33'	54.18"
6	575053,02	1392433,89	00.995	344°	50'	45.36"
1	575053,98	1392433,63	00.000	000°	00'	00.00"

Таблица 15 – Каталоги координат характерных точек границ земельного участка с условным номером, в соответствии с чертежом межевания территории - :ЗУ8

Система координат МСК 41

Площадь 5.00 кв.м Периметр 11.99 м Длина 11.99 м

41:05:0101003:ЗУ8						
N	X	Y	Длина	Дирекционный угол		
41:05:0101003:ЗУ8(1)						
1	575131,26	1392419,22	04.992	044°	30'	47.08"
2	575134,82	1392422,72	01.004	134°	11'	35.05"
3	575134,12	1392423,44	04.999	224°	35'	41.29"
4	575130,56	1392419,93	00.997	314°	35'	37.15"

Индв. № подл. Подп. и дата. Взам. Инв. №

Индв.	Кол.уч.	Лист	№ док.	Подп.	Дата
-------	---------	------	--------	-------	------

20-11/01-ПМТ-ОЧ-ТЧ



1	575131,26	1392419,22	00.000	000°	00'	00.00"
---	-----------	------------	--------	------	-----	--------

Площадь 4.99 кв.м Периметр 11.99 м Длина 11.99 м

41:05:0101003:ЗУ8(2)						
1	575020,09	1392381,60	05.000	083°	41'	35.05"
2	575020,64	1392386,57	00.996	173°	39'	41.29"
3	575019,65	1392386,68	05.000	263°	41'	37.15"
4	575019,10	1392381,71	00.996	353°	39'	47.08"
1	575020,09	1392381,60	00.000	000°	00'	00.00"

Таблица 16 – Каталоги координат характерных точек границ земельного участка с условным номером, в соответствии с чертежом межевания территории - :ЗУ9

Система координат МСК 41

Площадь 1.00 кв.м Периметр 4.00 м Длина 4.00 м

41:05:0101003:ЗУ9						
N	X	Y	Длина	Дирекционный угол		
41:05:0101003:ЗУ9(1)						
1	575094,53	1392420,90	01.000	073°	44'	23.26"
2	575094,81	1392421,86	01.000	163°	44'	23.26"
3	575093,85	1392422,14	01.000	253°	44'	23.26"
4	575093,57	1392421,18	01.000	343°	44'	23.26"
1	575094,53	1392420,90	00.000	000°	00'	00.00"

Площадь 2.75 кв.м Периметр 8.89 м Длина 8.89 м

41:05:0101003:ЗУ9(2)						
1	575057,69	1392432,58	00.825	109°	05'	36.57"
2	575057,42	1392433,36	03.343	160°	58'	07.70"
3	575054,26	1392434,45	00.866	251°	08'	48.63"
4	575053,98	1392433,63	03.856	344°	11'	50.95"
1	575057,69	1392432,58	00.000	000°	00'	00.00"

Таблица 17 – Каталоги координат характерных точек границ земельного участка с условным номером, в соответствии с чертежом межевания территории - :578:ЗУ10

Система координат МСК 41

Площадь 4.51 кв.м Периметр 11.26 м Длина 11.26 м

41:05:0101003:578:ЗУ10						
N	X	Y	Длина	Дирекционный угол		
1	575054,04	1392419,61	04.363	074°	18'	575054,04
2	575055,22	1392423,81	04.827	228°	56'	575055,22
3	575052,05	1392420,17	02.067	344°	16'	575052,05
1	575054,04	1392419,61	00.000	000°	00'	575054,04

Таблица 18 – Каталоги координат характерных точек границ земельного участка с условным номером, в соответствии с чертежом межевания территории - :ЗУ1/чзу1

Система координат МСК 41

Инва. № подл  
Подп. и дата  
Взам. Инв. №

Инва.	Кол.уч.	Лист	№ док.	Подп.	Дата
-------	---------	------	--------	-------	------

20-11/01-ПМТ-ОЧ-ТЧ

Лист

17

Площадь 1.00 кв.м Периметр 3.99 м Длина 3.99 м

41:05:0000000:ЗУ1/чзу1						
N	X	Y	Длина	Дирекционный угол		
41:05:0000000:ЗУ1/чзу1(1)						
1	575164,57	1392466,84	01.002	104°	27'	08.74"
2	575164,32	1392467,81	01.004	195°	00'	17.71"
3	575163,35	1392467,55	00.995	285°	09'	14.64"
4	575163,61	1392466,59	00.992	014°	35'	47.67"
1	575164,57	1392466,84	00.000	000°	00'	00.00"

Площадь 5.01 кв.м Периметр 12.00 м Длина 12.00 м

41:05:0000000:ЗУ1/чзу1(2)						
1	575146,70	1392458,95	05.006	073°	31'	12.10"
2	575148,12	1392463,75	01.000	163°	44'	23.26"
3	575147,16	1392464,03	04.996	253°	29'	14.98"
4	575145,74	1392459,24	01.003	343°	11'	28.71"
1	575146,70	1392458,95	00.000	000°	00'	00.00"

Площадь 1.00 кв.м Периметр 4.00 м Длина 4.00 м

41:05:0000000:ЗУ1/чзу1(3)						
1	575134,32	1392442,02	01.008	082°	35'	35.12"
2	575134,45	1392443,02	00.997	173°	05'	19.58"
3	575133,46	1392443,14	00.998	262°	31'	08.81"
4	575133,33	1392442,15	00.998	352°	31'	08.81"
1	575134,32	1392442,02	00.000	000°	00'	00.00"

Площадь 4.87 кв.м Периметр 11.74 м Длина 11.74 м

41:05:0000000:ЗУ1/чзу1(4)						
1	575161,47	1392421,04	01.000	091°	43'	06.09"
2	575161,44	1392422,04	05.021	181°	15'	19.02"
3	575156,42	1392421,93	00.510	270°	00'	00.00"
4	575156,42	1392421,42	00.786	323°	16'	33.21"
5	575157,05	1392420,95	04.421	001°	09'	59.38"
1	575161,47	1392421,04	00.000	000°	00'	00.00"

Таблица 19 – Каталоги координат характерных точек границ земельного участка с условным номером, в соответствии с чертежом межевания территории - :ЗУ1/чзу2

Система координат МСК 41

Площадь 1.69 кв.м Периметр 5.71 м Длина 5.71 м

41:05:0000000:ЗУ1/чзу2						
N	X	Y	Длина	Дирекционный угол		
1	575059,03	1392431,75	00.999	071°	55'	39.64"
2	575059,34	1392432,70	02.021	160°	56'	14.72"
3	575057,43	1392433,36	00.822	288°	26'	05.82"
4	575057,69	1392432,58	00.352	255°	10'	24.67"
5	575057,60	1392432,24	01.512	341°	05'	08.16"
1	575059,03	1392431,75	00.000	000°	00'	00.00"

Инва. № подл  
Подп. и дата  
Взам. Инв. №

Инва.	Кол.уч.	Лист	№ док.	Подп.	Дата
-------	---------	------	--------	-------	------

20-11/01-ПМТ-ОЧ-ТЧ

**2.4 Сведения о границах территории, применительно к которой осуществляется подготовка проекта межевания, содержащие перечень координат характерных точек таких границ в системе координат, используемой для ведения Единого государственного реестра недвижимости**

Граница территории, применительно к которой осуществляется подготовка проекта межевания принята как совокупность контуров границ земельных участков постоянного и временного отвода линейного объекта «Реконструкция мостового перехода через руч. Хуторской на км 1+698 автомобильной дороги Елизово – Паратунка, 4км – п. Садовый – Учебный центр». Перечень координат характерных точек границы территории, применительно к которой осуществляется подготовка проекта межевания приведен в таблице 20.

Таблица 20 – Перечень координат характерных точек границы территории, применительно к которой осуществляется подготовка проекта межевания

N	X	Y	Длина	Дирекционный угол		
1	575278,35	1392513,33	17.951	218°	26'	25.71"
2	575264,29	1392502,17	13.845	225°	10'	32.07"
3	575254,53	1392492,35	15.400	139°	53'	56.73"
4	575242,75	1392502,27	18.395	229°	53'	43.19"
5	575230,90	1392488,20	03.698	319°	56'	11.47"
6	575233,73	1392485,82	10.567	231°	45'	48.94"
7	575227,19	1392477,52	09.554	276°	36'	42.24"
8	575228,29	1392468,03	31.630	205°	47'	14.38"
9	575199,81	1392454,27	17.913	197°	38'	45.48"
10	575182,74	1392448,84	33.474	032°	11'	06.02"
11	575211,07	1392466,67	05.302	104°	11'	36.62"
12	575209,77	1392471,81	11.155	181°	38'	38.08"
13	575198,62	1392471,49	20.615	207°	28'	20.85"
14	575180,33	1392461,98	09.928	116°	41'	38.74"
15	575175,87	1392470,85	07.835	206°	12'	19.16"
16	575168,84	1392467,39	10.004	160°	29'	47.14"
17	575159,41	1392470,73	09.067	160°	44'	44.66"
18	575150,85	1392473,72	25.488	248°	50'	29.20"
19	575141,65	1392449,95	05.617	228°	23'	30.74"
20	575137,92	1392445,75	24.691	166°	19'	06.00"
21	575113,93	1392451,59	20.860	179°	43'	31.20"
22	575093,07	1392451,69	13.653	200°	43'	05.28"
23	575080,30	1392446,86	06.916	159°	46'	59.96"
24	575073,81	1392449,25	21.099	210°	58'	39.82"
25	575055,72	1392438,39	03.391	231°	56'	49.82"
26	575053,63	1392435,72	01.929	251°	33'	54.18"
27	575053,02	1392433,89	04.850	344°	19'	49.63"
28	575057,69	1392432,58	09.102	254°	15'	12.55"
29	575055,22	1392423,82	04.834	229°	01'	33.27"
30	575052,05	1392420,17	01.007	164°	26'	43.54"

Инва. № подл	Подп. и дата	Взам. Инв. №

Инва.	Кол.уч.	Лист	№ док.	Подп.	Дата

20-11/01-ПМТ-ОЧ-ТЧ

31	575051,08	1392420,44	19.285	224°	08'	19.08"
32	575037,24	1392407,01	03.567	183°	41'	47.60"
33	575033,68	1392406,78	05.442	230°	31'	04.72"
34	575030,22	1392402,58	09.695	245°	45'	41.31"
35	575026,24	1392393,74	06.654	241°	21'	18.66"
36	575023,05	1392387,90	00.854	145°	00'	28.73"
37	575022,35	1392388,39	03.994	173°	40'	32.34"
38	575018,38	1392388,83	12.451	264°	19'	50.22"
39	575017,15	1392376,44	11.468	233°	15'	36.01"
40	575010,29	1392367,25	15.795	239°	21'	35.04"
41	575002,24	1392353,66	11.975	327°	51'	45.90"
42	575012,38	1392347,29	06.400	329°	04'	01.01"
43	575017,87	1392344,00	39.199	058°	09'	31.86"
44	575038,55	1392377,30	11.757	302°	27'	35.92"
45	575044,86	1392367,38	00.980	008°	12'	46.01"
46	575045,83	1392367,52	04.164	023°	47'	41.41"
47	575049,64	1392369,20	02.044	008°	43'	29.45"
48	575051,66	1392369,51	09.700	072°	28'	49.30"
49	575054,58	1392378,76	14.685	054°	11'	57.30"
50	575063,17	1392390,67	08.701	043°	19'	24.70"
51	575069,50	1392396,64	08.119	030°	34'	35.27"
52	575076,49	1392400,77	05.877	014°	29'	07.87"
53	575082,18	1392402,24	06.983	001°	48'	19.03"
54	575089,16	1392402,46	31.175	352°	06'	32.47"
55	575120,04	1392398,18	05.824	357°	50'	06.76"
56	575125,86	1392397,96	12.728	023°	31'	25.30"
57	575137,53	1392403,04	12.827	035°	17'	18.35"
58	575148,00	1392410,45	13.829	052°	29'	31.33"
59	575156,42	1392421,42	12.748	323°	04'	01.85"
60	575166,61	1392413,76	03.998	322°	55'	46.08"
61	575169,80	1392411,35	16.370	322°	55'	12.36"
62	575182,86	1392401,48	04.132	046°	57'	41.10"
63	575185,68	1392404,50	13.011	045°	00'	00.00"
64	575194,88	1392413,70	33.071	044°	57'	47.69"
65	575218,28	1392437,07	39.506	044°	58'	09.24"
66	575246,23	1392464,99	46.146	044°	58'	56.79"
67	575278,87	1392497,61	01.482	040°	53'	41.65"
68	575279,99	1392498,58	09.413	041°	02'	13.36"
69	575287,09	1392504,76	12.241	135°	33'	45.64"
1	575278,35	1392513,33	00.000	000°	00'	00.00"

Инва. № подл	Подп. и дата	Взам. Инв. №							Лист
			20-11/01-ПМТ-ОЧ-ТЧ						
Инва.	Кол.уч.	Лист	№ док.	Подп.	Дата				

**2.5 Вид разрешенного использования образуемых земельных участков, предназначенных для размещения линейных объектов и объектов капитального строительства, проектируемых в составе линейного объекта, а также существующих земельных участков, занятых линейными объектами и объектами капитального строительства, входящими в состав линейных объектов, в соответствии с проектом планировки территории**

Таблица 21 – Вид разрешенного использования образуемых земельных участков для размещения линейного объекта – «Реконструкция мостового перехода через руч. Хуторской на км 1+698 автомобильной дороги Елизово – Паратунка, 4км – п. Садовый – Учебный центр»

№ пп	Условный номер образуемого земельного участка	Площадь образуемого земельного участка, кв.м.	Вид разрешенного использования, подлежащий определению
1	2	3	4
1	:ЗУ1 многоконтурный участок, состоящий из 4-х контуров, расположен в кадастровых кварталах 41:05:0101008, 45:05:0101003	3541	Улично-дорожная сеть, Код по ВРИ 12.0.1
2	:172:ЗУ2 расположен в кадастровом квартале 41:05:0101008	90	Улично-дорожная сеть, Код по ВРИ 12.0.1
3	:578:ЗУ10 расположен в кадастровом квартале 41:05:0101003	5	Улично-дорожная сеть, Код по ВРИ 12.0.1

Таблица 22 – Цель использования земельных участков для размещения временных и вспомогательных сооружений, требуемых на период строительства линейного объекта – «Реконструкция мостового перехода через руч. Хуторской на км 1+698 автомобильной дороги Елизово – Паратунка, 4км – п. Садовый – Учебный центр»

№ пп	Условный номер земельного участка	Площадь земельного участка, кв.м.	п.3 ст. 39.33 ЗК РФ
1	2	3	4
1	:ЗУ3 многоконтурный участок, состоящий из 4-ти контуров, расположен в кадастровых кварталах 41:05:0101008, 45:05:0101003	1182	строительство временных или вспомогательных сооружений (включая ограждения, бытовки, навесы), складирование строительных и иных материалов, техники для обеспечения строительства, реконструкции линейных объектов федерального, регионального или местного значения
2	:ЗУ4 расположен в кадастровом квартале 41:05:0101003	240	строительство временных или вспомогательных сооружений (включая ограждения, бытовки, навесы), складирование строительных и иных материалов, техники для обеспечения строительства, реконструкции линейных объектов федерального, регионального или местного значения

Интв. № подл	Подп. и дата	Взам. Инв. №

Интв.	Кол.уч.	Лист	№ док.	Подп.	Дата

№ пп	Условный номер земельного участка	Площадь земельного участка, кв.м.	п.3 ст. 39.33 ЗК РФ
1	2	3	4
			значения
3	:ЗУ5 расположен в кадастровом квартале 41:05:0101003	1200	строительство временных или вспомогательных сооружений (включая ограждения, бытовки, навесы), складирование строительных и иных материалов, техники для обеспечения строительства, реконструкции линейных объектов федерального, регионального или местного значения
4	:ЗУ6 расположен в кадастровом квартале 41:05:0101003	45	строительство временных или вспомогательных сооружений (включая ограждения, бытовки, навесы), складирование строительных и иных материалов, техники для обеспечения строительства, реконструкции линейных объектов федерального, регионального или местного значения
5	:ЗУ7 расположен в кадастровом квартале 41:05:0101003	17	строительство временных или вспомогательных сооружений (включая ограждения, бытовки, навесы), складирование строительных и иных материалов, техники для обеспечения строительства, реконструкции линейных объектов федерального, регионального или местного значения

Цель использования земельных участков для размещения временных и вспомогательных сооружений, требуемых на период строительства линейного объекта находящихся в государственной или муниципальной собственности, без предоставления земельных участков и установления сервитута, публичного сервитута принимается в соответствии со ст. 39.33 ЗК РФ, использование земель или земельных участков, находящихся в государственной или муниципальной собственности, за исключением земельных участков, предоставленных гражданам или юридическим лицам, может осуществляться без предоставления земельных участков и установления сервитута, публичного сервитута в следующих случаях: п. 3 строительство временных или вспомогательных сооружений (включая ограждения, бытовки, навесы), складирование строительных и иных материалов, техники для обеспечения строительства, реконструкции линейных объектов федерального, регионального или местного значения», а также допустимо использование земельных участков без осуществления государственного кадастрового учета согласно ст. 39.34, разрешение на использование земель или земельного участка, находящихся в государственной или муниципальной собственности, выдается в порядке, установленном Правительством Российской Федерации: п. 2 в целях строительства временных или вспомогательных сооружений (включая ограждения, бытовки, навесы), складирования строительных и иных материалов, техники для обеспечения строительства, реконструкции линейных объектов федерального, регионального или местного значения на срок их строительства, реконструкции.

Инва. № подл	Подп. и дата	Взам. Инв. №

Инва.	Кол.уч.	Лист	№ док.	Подп.	Дата

20-11/01-ПМТ-ОЧ-ТЧ

Лист

22

Таблица 23 – Вид разрешенного использования образуемых земельных участков для размещения линейных объектов, подлежащих реконструкции в связи с изменением их местоположения – воздушные линии электропередачи, находящиеся на балансе Филиала ПАО «Камчатскэнерго» Центральные электрические сети

№ пп	Условный номер образуемого земельного участка	Площадь образуемого земельного участка, кв.м.	Вид разрешенного использования, подлежащий определению
1	2	3	4
1	<b>:ЗУ1/чзу1*</b> многоконтурный земельный участок, состоящий из 4-ти контуров, расположенных в кадастровых кварталах 41:05:0101008, 41:05:0101003	12	Размещение объектов электросетевого хозяйства
2	<b>:ЗУ1/чзу2*</b> расположен в кадастровом квартале 41:05:0101003	2	Размещение объектов электросетевого хозяйства
3	<b>:ЗУ8*</b> многоконтурный земельный участок, состоящий из 2-х контуров, расположенный в кадастровом квартале 41:05:0101003	10	Размещение объектов электросетевого хозяйства
4	<b>:ЗУ9*</b> многоконтурный земельный участок, состоящий из 2-х контуров, расположенный в кадастровом квартале 41:05:0101003	4	Размещение объектов электросетевого хозяйства

**2.6 Сведения о границах зон с особыми условиями использования территории, подлежащие установлению в связи с размещением линейного объекта, содержащие перечень координат характерных точек этих границ в системе МСК 41**

Границы зон придорожных полос не устанавливаются (ст. 26 Федерального закона № 257-ФЗ от 08.11.2007 г.).

Инва. № подл	Подп. и дата	Взам. Инв. №					20-11/01-ПМТ-ОЧ-ТЧ	Лист
Инва.	Кол.уч.	Лист	№ док.	Подп.	Дата		23	